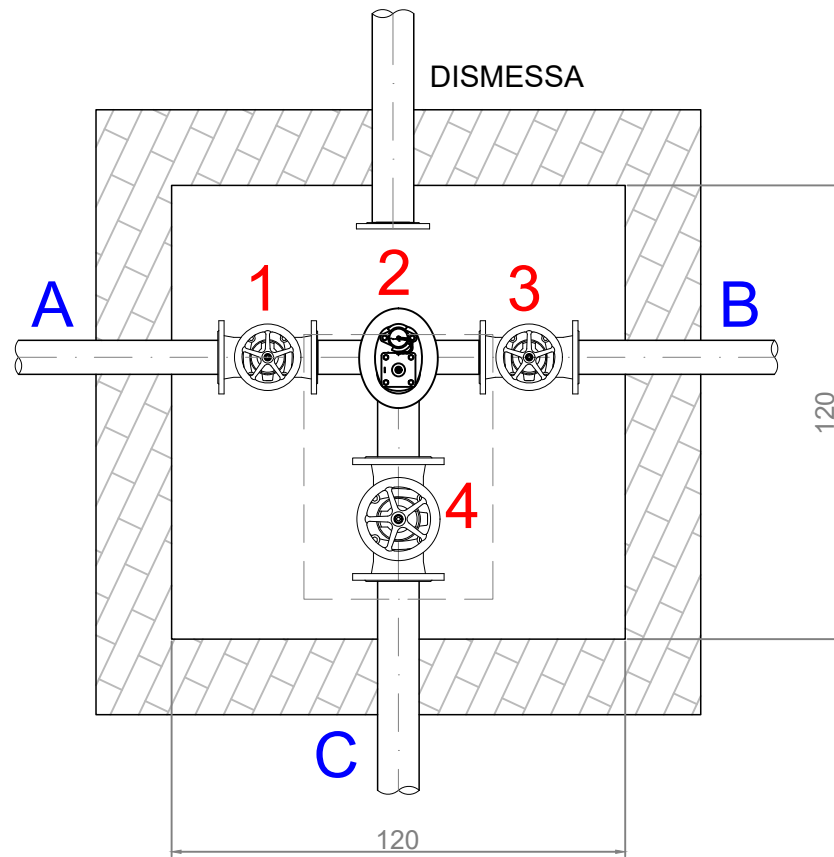


PARTICOLARE CAMERETTA VIA AREA ARTIGIANALE LA SASSONIA
(PIEDIMULERA)
ID GEODB PDM007

PIANTA - scala 1:20



DATI RELATIVI AGLI ORGANI DI MANOVRA

DATI RELATIVI ALLE CONDOTTE

ID SCHEMA	ID GEODB	TIPO	DIAMETRO MATERIALE	PROF.	ID SCHEMA	DIAMETRO MATERIALE	PROF.
1	PDM007_01	SARACINESCA A CUNEO	DN 80 - ACC	0.95 mt	A	DN 90 - PEAD	0.95 mt
2	PDM007_02	IDRANTE STRADALE		0.40 mt	B	DN 90 - PEAD	0.95 mt
3	PDM007_03	SARACINESCA A CUNEO	DN 80 - ACC	0.95 mt	C	DN 110 - PEAD	0.95 mt
4	PDM007_04	SARACINESCA A CUNEO	DN 100 - ACC	0.95 mt	D		
5					E		
6					F		
7					G		

DATI RELATIVI ALLA CAMERETTA

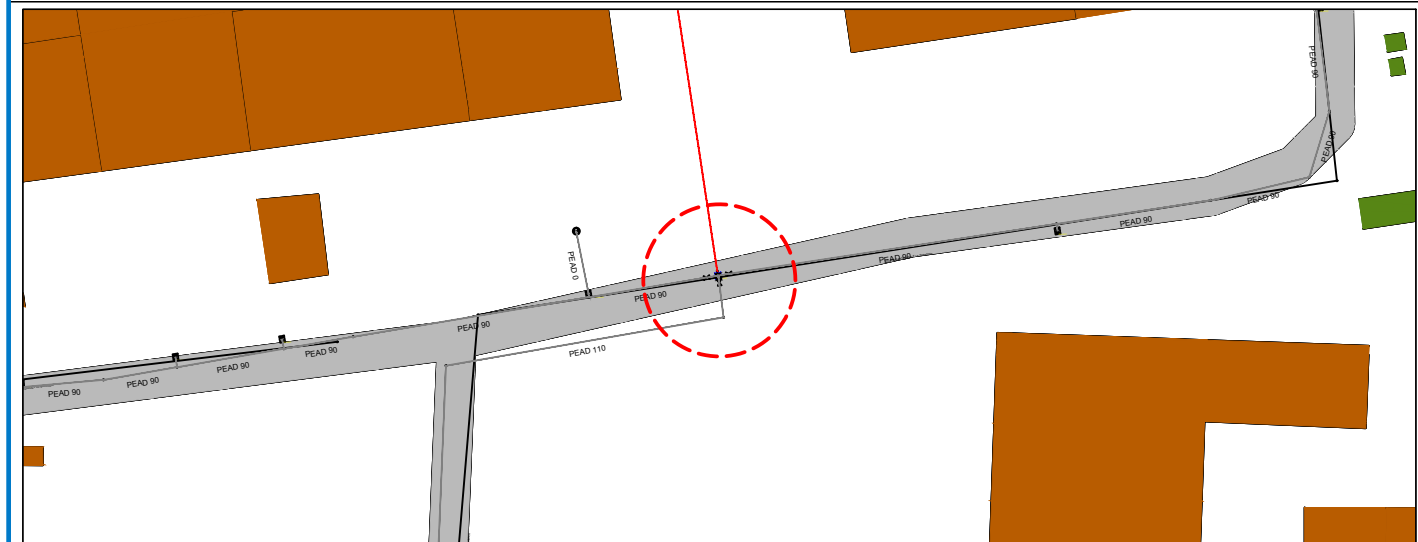
SIGILLO		MANUFATTO		COORDINATE PIANE (UTM-WGS84)	
FORMA	RETTANGOLARE	QUOTA DI FONDO	110 cm	N:	5096992.982 m
MATERIALE	GHISA	MATERIALE	CLS	E:	443254.594 m
DIMENSIONI	70X50 cm	DIMENSIONI	120X120 cm	Alt:	239.917 m
LUOGO DI POSA	CARREGGIATA	PRESENZA ACQUA	NO	NOTE :	
SUPERFICIE	ASFALTO	PERDITE	NO		
NOTE	-	TORRINO	35 cm		

ALTRI DATI - NOTE :

DOCUMENTAZIONE FOTOGRAFICA



INQUADRAMENTO TERRITORIALE - scala 1:1000



10/08/2020

PRIMA EMISSIONE

Data

Rilevato

Elaborato

Autorizzato

SCALA

C.D.D.

COMUNE DI PIEDIMULERA (VB)
RILIEVO DELLA RETE IDRICA
PARTICOLARE CAMERETTE D'ISPEZIONE

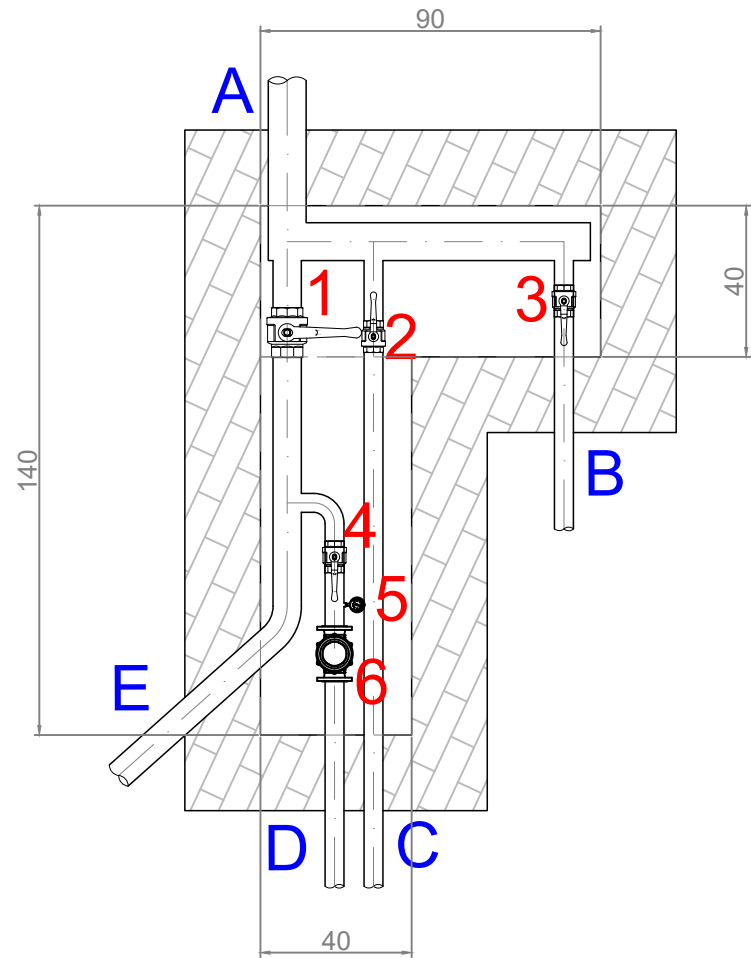


Acqua Novara VCO S.p.A. - Via Triggiani, 9 - 28100 Novara (No)
Tel. 0321.413137 - gis@acquanovaravco.eu

Questo disegno è di nostra proprietà esclusiva ed è posto sotto tutela della legge, ne è proibita la riproduzione anche parziale e la cessione a terzi senza nostra autorizzazione scritta.

PARTICOLARE CAMERETTA LOCALITA' SAN GIUSEPPE (PIEDIMULERA)
ID GEODB PDM011

PIANTA - scala 1:20



DATI RELATIVI AGLI ORGANI DI MANOVRA					DATI RELATIVI ALLE CONDOTTE		
ID SCHEMA	ID GEODB	TIPO	DIAMETRO MATERIALE	PROF.	ID SCHEMA	DIAMETRO MATERIALE	PROF.
1	PDM011_01	VALVOLA A SFERA	DN 65 - ACC	0.35 mt	A	???	0.35 mt
2	PDM011_02	VALVOLA A SFERA	DN 50 - ACC	0.35 mt	B	DN 50 - PEAD	0.35 mt
3	PDM011_03	VALVOLA A SFERA	DN 50 - ACC	0.35 mt	C	DN 50 - PEAD	0.35 mt
4	PDM011_04	VALVOLA A SFERA	DN 50 - ACC	0.35 mt	D	DN 50 - PEAD	0.35 mt
5	PDM011_05	MANOMETRO		0.35 mt	E	DN 75 - PEAD	0.35 mt
6	PDM011_04	RIDUTTORE DI PRESSIONE	DN 50 - ACC	0.35 mt	F		
7					G		

DATI RELATIVI ALLA CAMERETTA

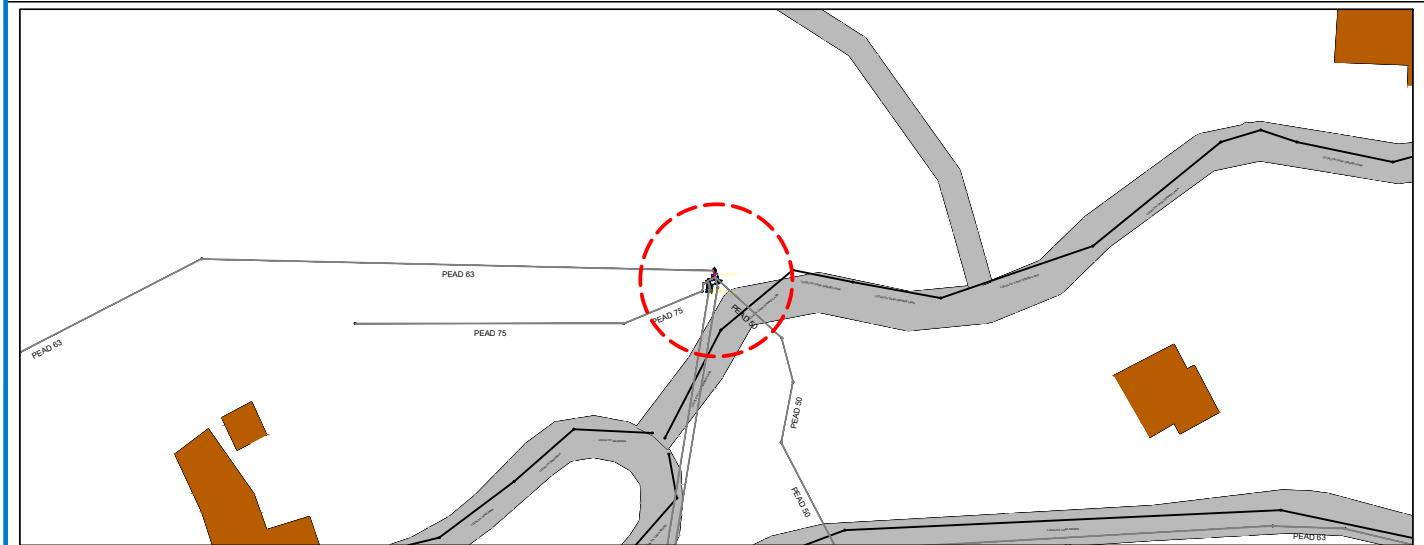
SIGILLO		MANUFATTO		COORDINATE PIANE (UTM-WGS84)	
FORMA	IRREGOLARE	QUOTA DI FONDO	55 cm	N:	5096850.539 m
MATERIALE	LAMIERA	MATERIALE	CLS	E:	441492.927 m
DIMENSIONI	(90X40) (100X40) cm	DIMENSIONI	VEDI SCHEMA MANUFATTO	H _{int} :	529.838 m
LUOGO DI POSA	BANCHINA	PRESENZA ACQUA	NO	NOTE :	
SUPERFICIE	ERBA	PERDITE	NO		
NOTE	-	TORRINO	0 cm		

ALTRI DATI - NOTE : DI DIFFICILE RICOSTRUZIONE LO SCHEMA IDRAULICO IN USCITA DAL SERBATOIO. LE CONDOTTE SEMBREREBBERO CONVERGERE IN UN COLLETTORE.

DOCUMENTAZIONE FOTOGRAFICA



INQUADRAMENTO TERRITORIALE - scala 1:1000



10/08/2020

PRIMA EMISSIONE

Data

Rilevato

Elaborato

Autorizzato

SCALA

C.D.D.

COMUNE DI PIEDIMULERA (VB)
RILIEVO DELLA RETE IDRICA
PARTICOLARE CAMERETTE D'ISPEZIONE



Acqua Novara VCO S.p.A. - Via Triggiani, 9 - 28100 Novara (No)
Tel. 0321.413137 - gis@acquanovaravco.eu

Questo disegno è di nostra proprietà esclusiva ed è posto sotto tutela della legge, ne è proibita la riproduzione anche parziale e la cessione a terzi senza nostra autorizzazione scritta.